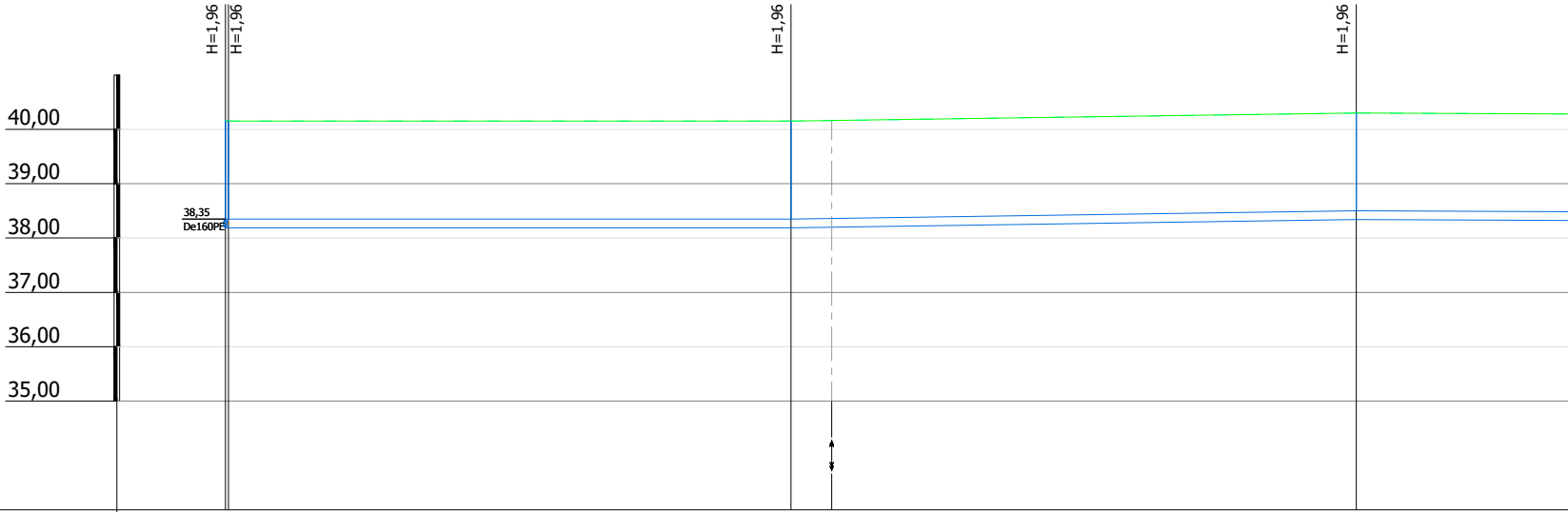
H=1,96
H=1,96
H=1,96
H=1,96
40,00
39,00
38,00
37,00
36,00
35,00
38,35
De160PE

Mhor: 1:500
Mver: 1:100

KAEVU TÄHIS	V-301b VS-301b-1 (siiber DN150)		V-401		V-402
OLEMASOLEVA MAAPINNA KÕRGUS (m ABS)	40,15 40,15		40,15		40,30
PROJEKTEERITUD MAAPINNA KÕRGUS (m ABS)	40,15 40,15		40,15		40,30
TORU KÕRGUS PEALT (m ABS)	38,35 38,35		38,35		38,50
LANG		0,000 52,0m		0,003 52,0m	58,4m
TORU MATERJAL					
VAHEKAUGUSED (m)	0,3	51,7		52,0	
SIRGESTATUD TRASSI PLAAN	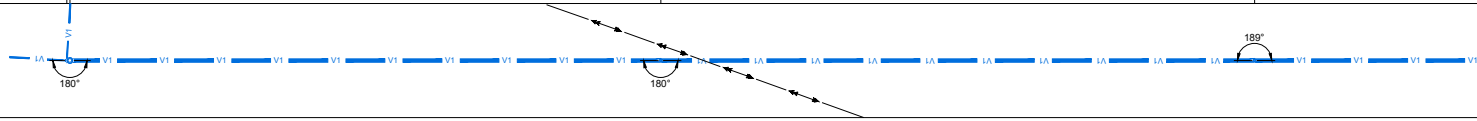				

V1
180°
180°
189°

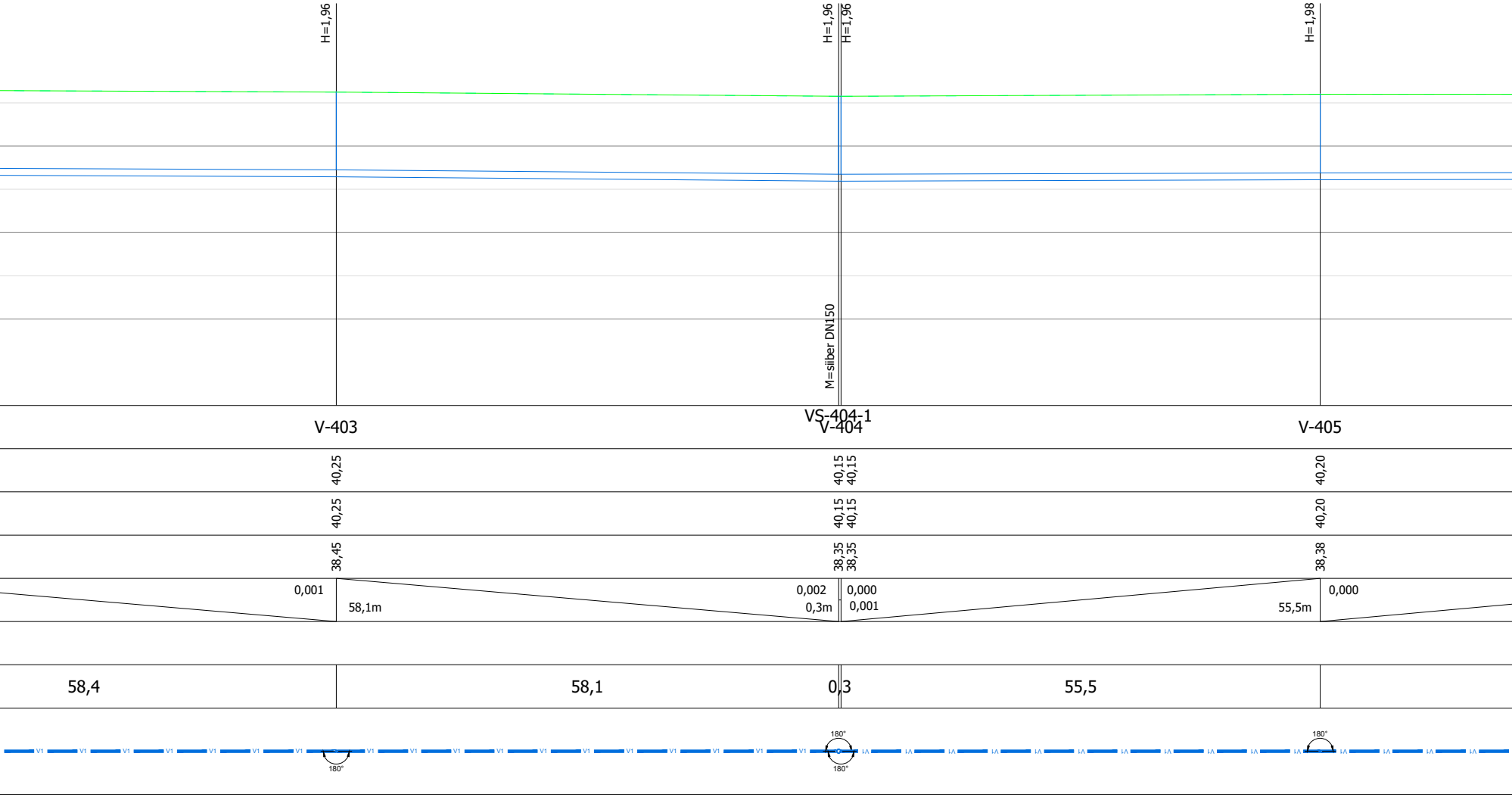
H=1,96
H=1,96
H=1,96
H=1,98
M=siiber DN150
V-403
VS-404-1
V-404
V-405
40,25
40,15
40,15
40,20
40,25
40,15
40,15
40,20
38,45
38,35
38,35
38,38
0,001
58,1m
0,002
0,3m
0,000
0,001
55,5m
0,000
58,4
58,1
0,3
55,5
V1
180°
180°
180°
180°

Vesi 1 Kuusiku

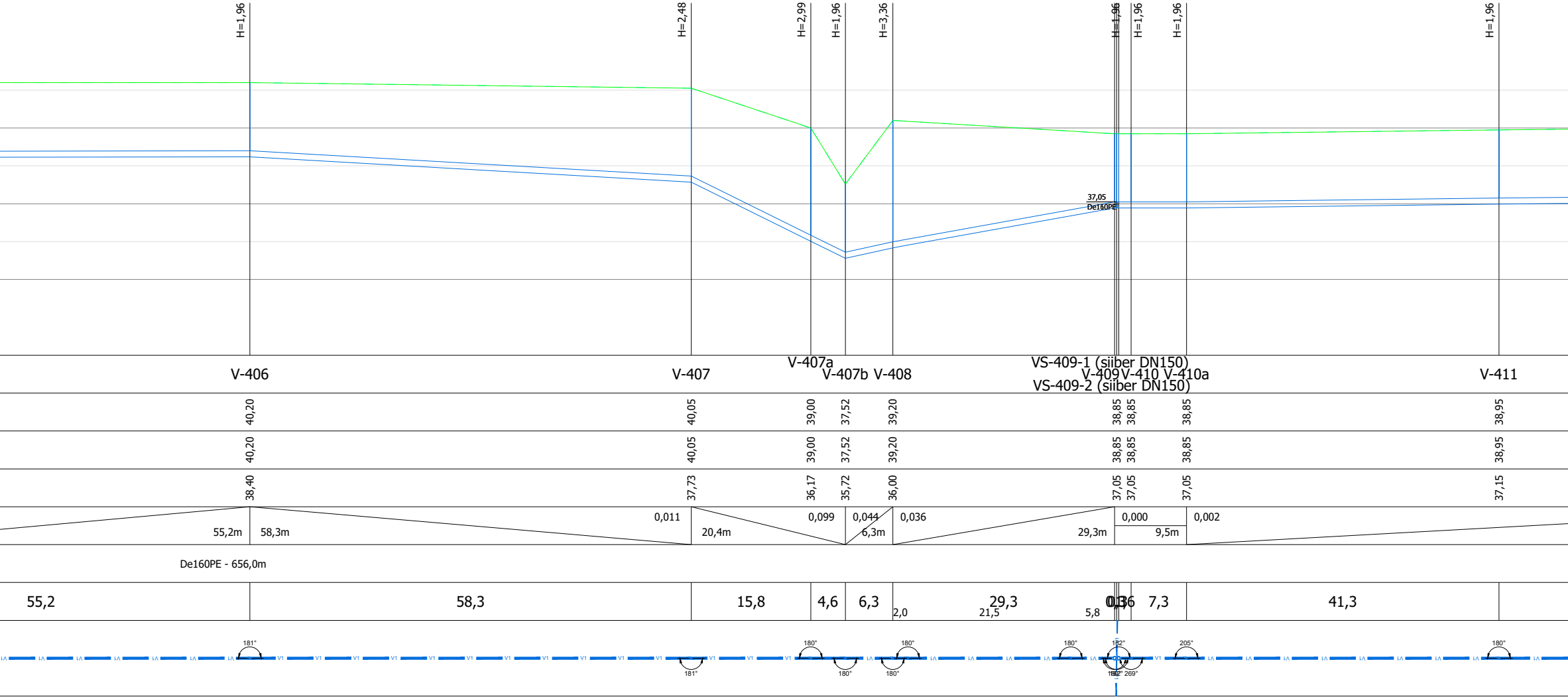
H=1,96
H=2,48
H=2,99
H=1,96
H=3,36
H=1,96
H=1,96
H=1,96
H=1,96
37,05
De160PE
V-406
V-407
V-407a
V-407b
V-408
VS-409-1 (siiber DN150)
V-409
V-410
V-410a
VS-409-2 (siiber DN150)
V-411
40,20
40,05
39,00
37,52
39,20
38,85
38,85
38,85
38,95
40,20
40,05
39,00
37,52
39,20
38,85
38,85
38,85
38,95
38,40
37,73
36,17
35,72
36,00
37,05
37,05
37,05
37,15
0,011
0,099
0,044
0,036
0,000
0,002
55,2m
58,3m
20,4m
6,3m
29,3m
9,5m
De160PE - 656,0m
55,2
58,3
15,8
4,6
6,3
2,0
21,5
29,3
5,8
0,36
7,3
41,3
181°
181°
180°
180°
180°
180°
180°
182°
182°
269°
205°
180°
V1

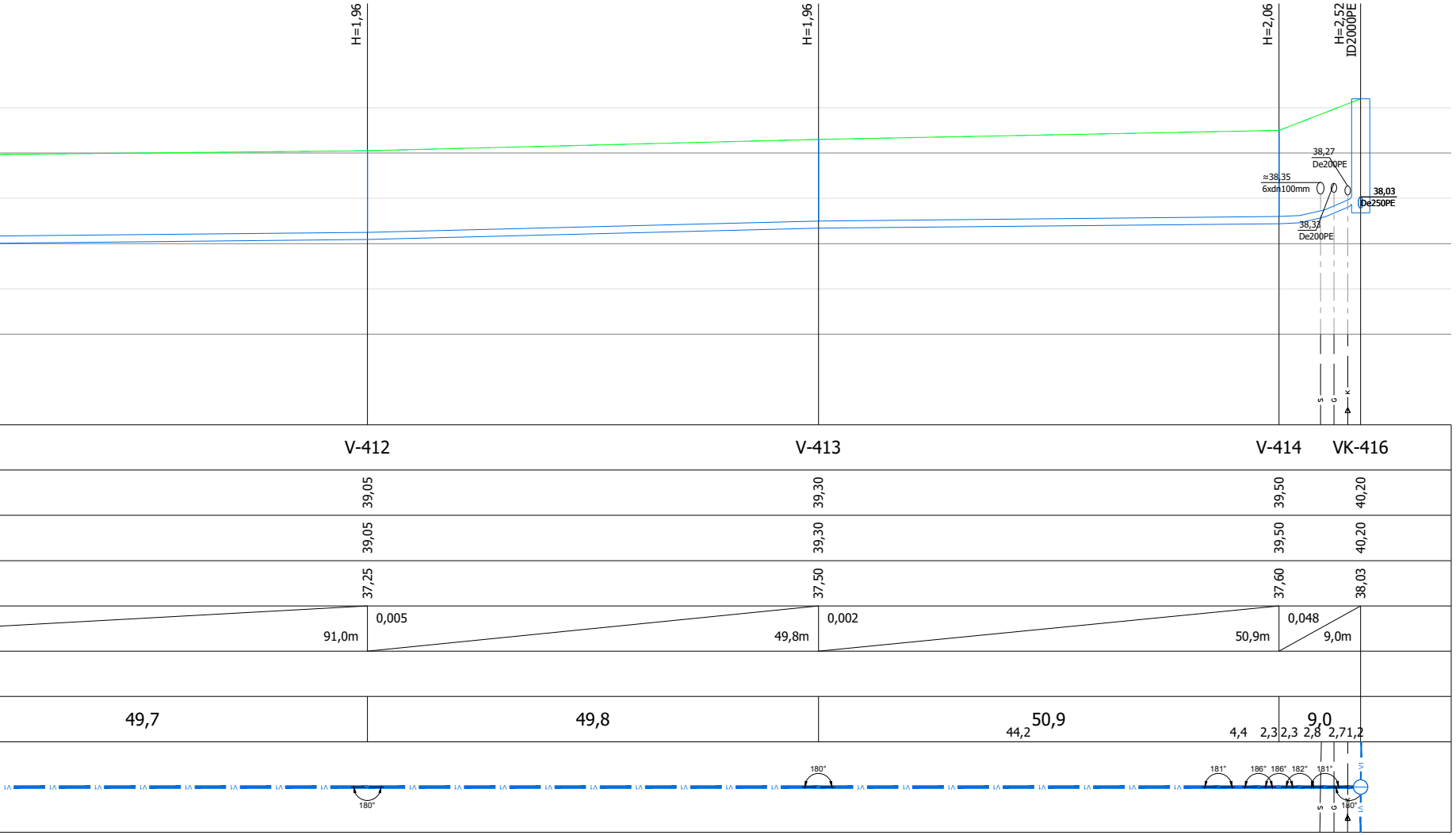

H=1,96
H=1,96
H=2,06
H=2,52
ID2000PE
38,27
De200PE
≈38,35
6xdn100mm
38,03
De250PE
38,33
De200PE
S
G
K
V-412
V-413
V-414
VK-416
39,05
39,30
39,50
40,20
39,05
39,30
39,50
40,20
37,25
37,50
37,60
38,03
91,0m
0,005
49,8m
0,002
50,9m
0,048
9,0m
49,7
49,8
44,2
50,9
9,0
4,4
2,3
2,3
2,8
2,7
1,2
V1
180°
180°
181°
186°
186°
182°
181°
180°
S
G

1	29.09.25	L.Pekri	Transpordiameti maal uuendatud projekti vastavalt teostusele
MUUDATUS	KUUPÄEV	PROJEKTEERIS	SELGITUS

Koordinaadid L-EST 97 süsteemis. Kõrgused EH2000 süsteemis

Geoaluse koostaja: TOP Geodeesia OÜ
Geoaluse töö nr: GD-24-228
Mõõdistamise aeg: juuni 2024

INFRAGATE EESTI AS
MÄEALUSE 2/3
12618 TALLINN
tel. 626 7777
e-post: info@infragate.ee
www.infragate.ee
MTR EP10845129-0001

Tellija: AS ELVESO
Ehituse tn 9, Jüri alevik, Rae vald

Töö nimetus: Lennujaama lõunaala kinnistu ja lähiala DP ala
ÜVK liitumisrajatiste projekteerimine

Objekt: Harjumaa, Rae vald, Soodevahe küla
Lennuradari tee

Leht: Veetorustiku
profiil

Töö nr.: RAE54/19-24

Staadium: Põhiprojekt

Kuupäev: 25.11.2024

Mõõtkava: 1:500

Lehe nr.: VKV-6-13

Projektijuht: L.Mürk

Projekteerija: L.Pekri

Projekteerija: L.Mürk